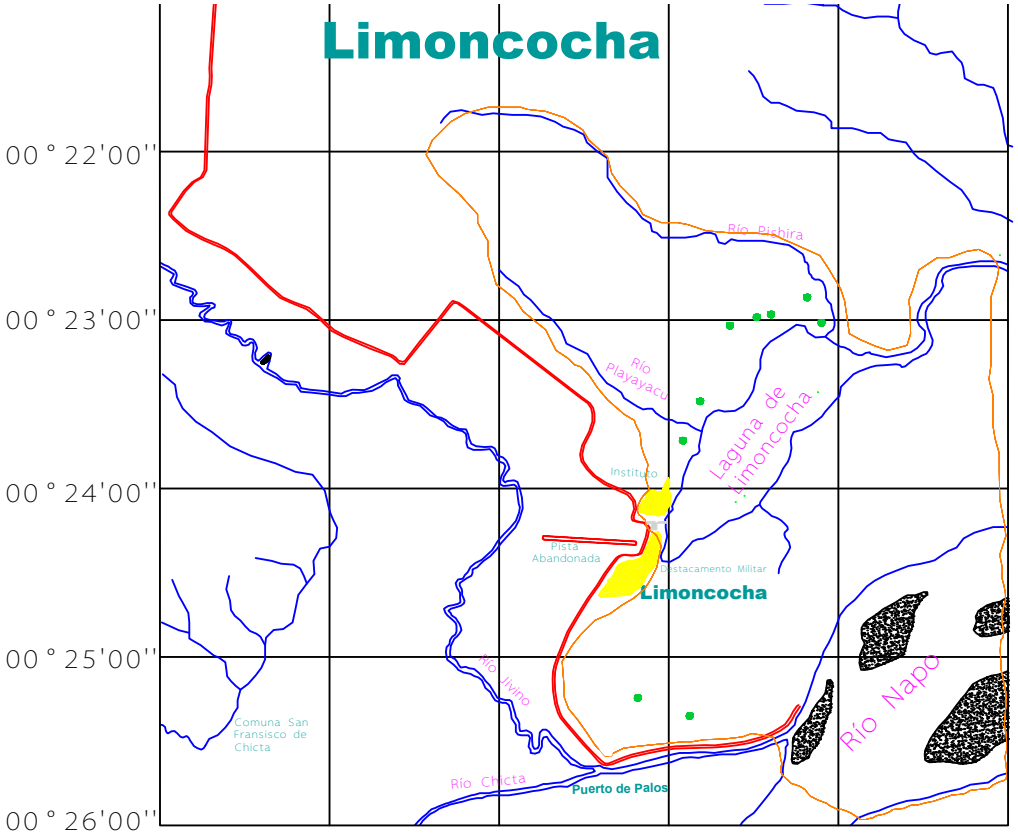

LEYENDA	
	POBLACION
	RIOS O LAGUNAS
	CARRETERAS
	RESERVA
	TRANSECTOS

Escala Indicada

0 Km 1 2 3

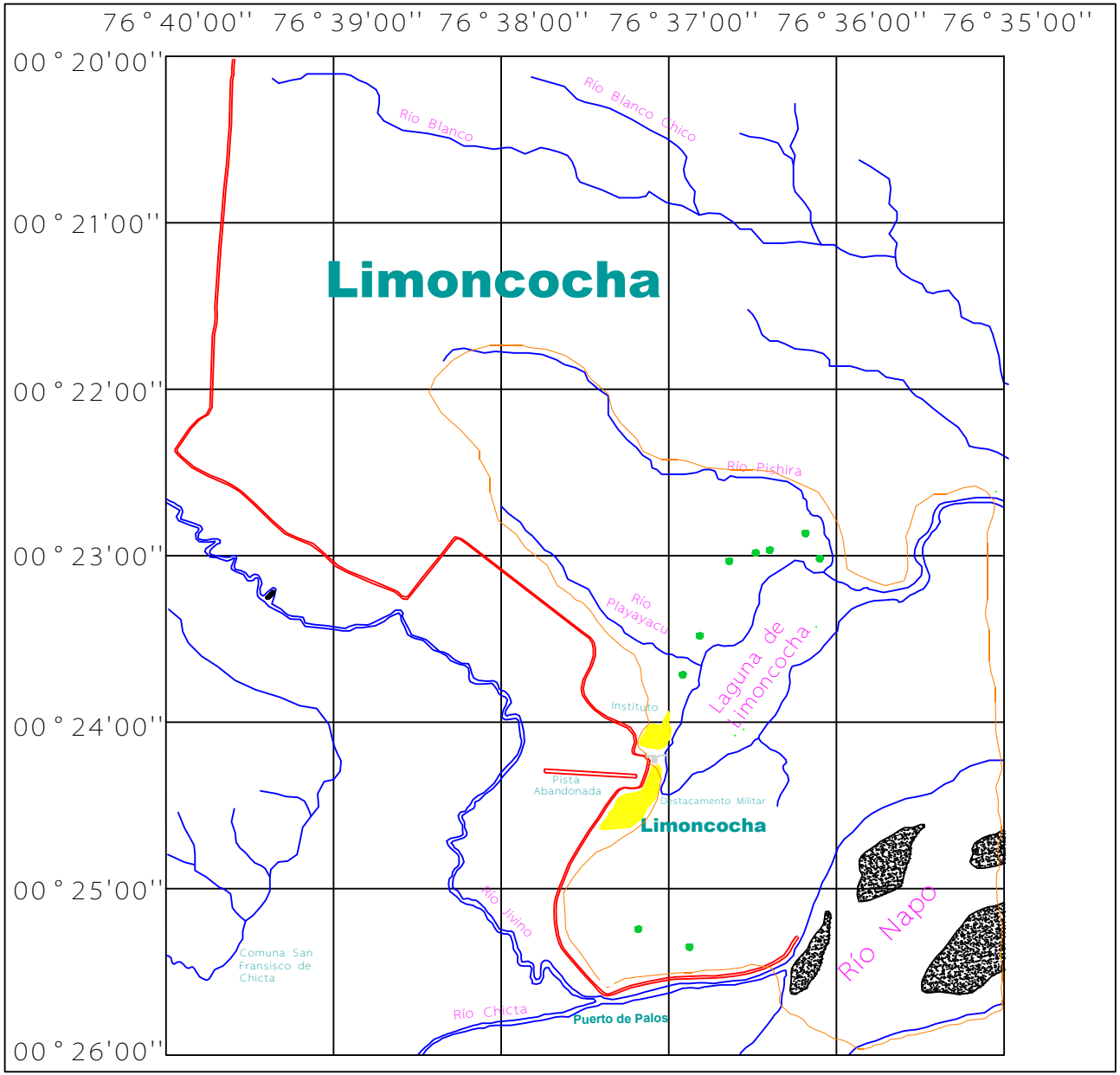
76 ° 40'00''
76 ° 39'00''
76 ° 38'00''
76 ° 37'00''
76 ° 36'00''
76 ° 35'00''
00 ° 20'00''
00 ° 21'00''
00 ° 22'00''
00 ° 23'00''
00 ° 24'00''
00 ° 25'00''
00 ° 26'00''
Limoncocha
Río Blanco
Río Blanco Chico
Río Pishira
Río Playayacu
Laguna de Limoncocha
Instituto
Pista Abandonada
Destacamento Militar
Limoncocha
Río Jivino
Comuna San Fransisco de Chicta
Río Chicta
Puerto de Palos
Río Napo

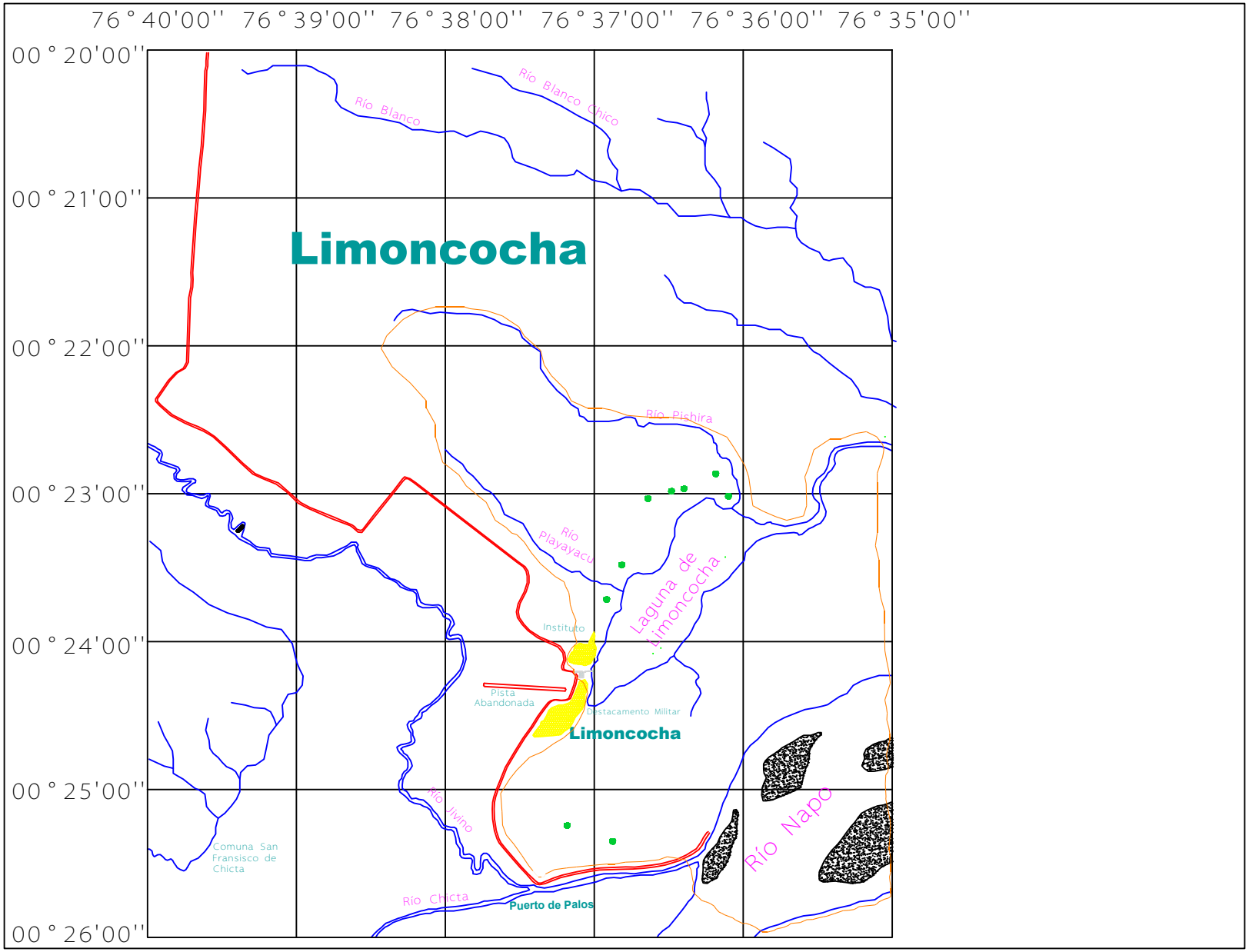
76°40'00''
76°39'00''
76°38'00''
76°37'00''
76°36'00''
76°35'00''
00°20'00''
00°21'00''
00°22'00''
00°23'00''
00°24'00''
00°25'00''
00°26'00''
Limoncocha
Río Blanco
Río Blanco Chico
Río Pishira
Río Playayacu
Laguna de Limoncocha
Instituto
Pista Abandonada
Destacamento Militar
Limoncocha
Río Jivino
Comuna San Fransisco de Chicta
Río Chicta
Puerto de Palos
Río Napo